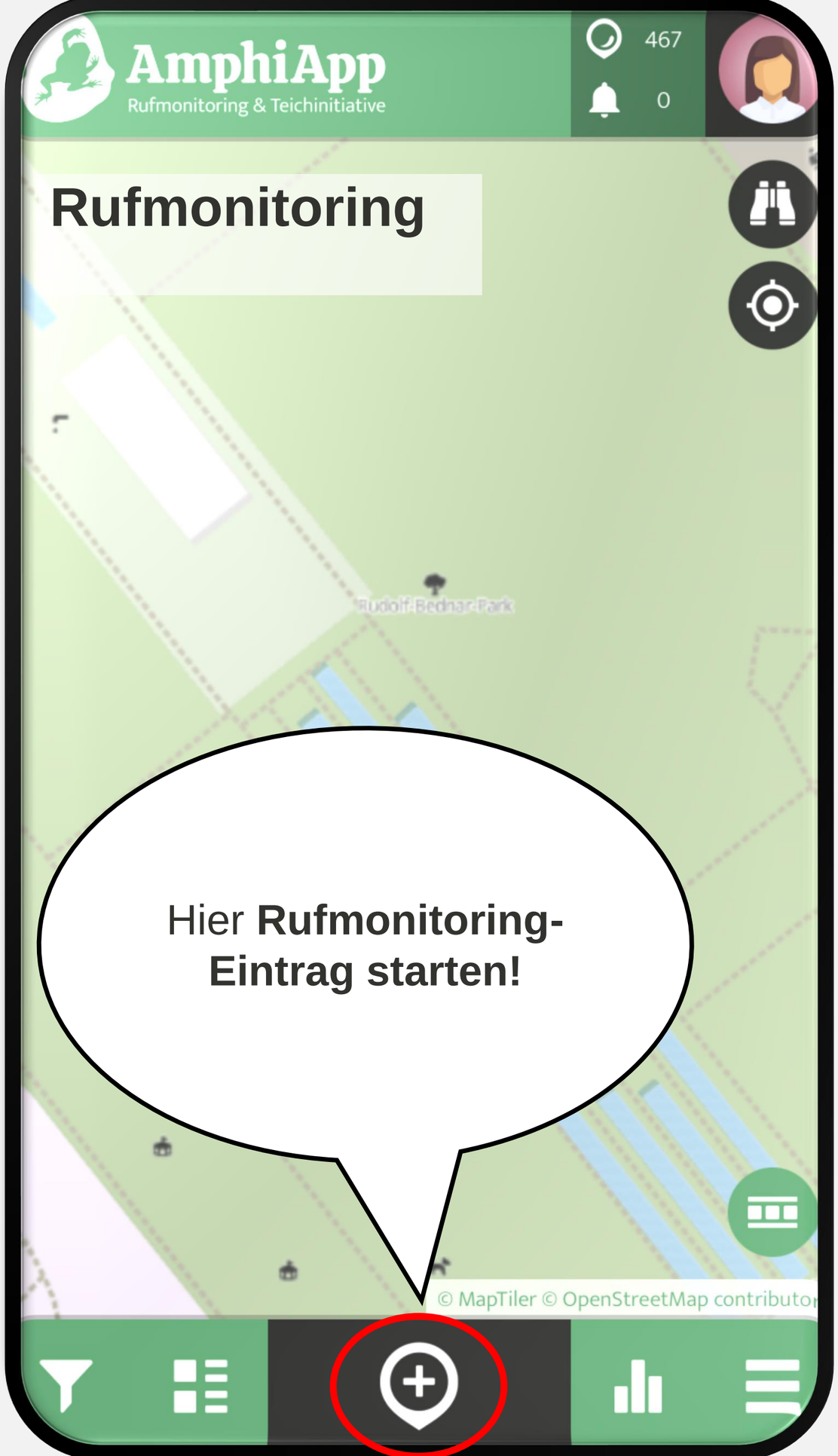
AmphiApp
Rufmonitoring & Teichinitiative
467
0
Rufmonitoring
Hier **Rufmonitoring-Eintrag starten!**
© MapTiler © OpenStreetMap contributor

1

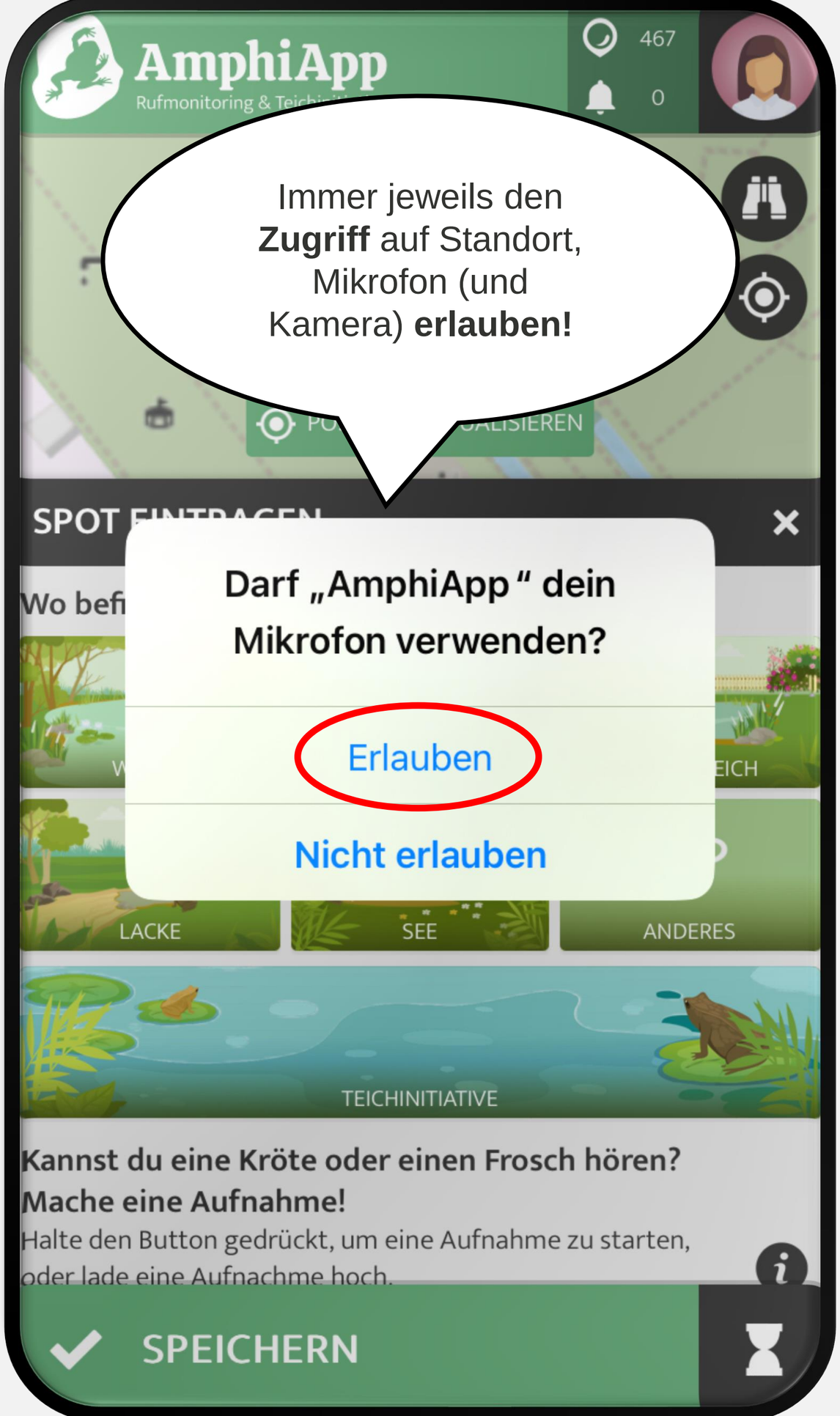
AmphiApp
467
0
Immer jeweils den **Zugriff** auf Standort, Mikrofon (und Kamera) **erlauben!**
Darf „AmphiApp“ dein Mikrofon verwenden?
Erlauben
Nicht erlauben
LACKE
SEE
ANDERES
TEICHINITIATIVE
Kannst du eine Kröte oder einen Frosch hören?
Mache eine Aufnahme!
Halte den Button gedrückt, um eine Aufnahme zu starten,
SPEICHERN

2

AmphiApp
467
0
Position überprüfen und gegebenenfalls aktualisieren!
POSITION AKTUALISIEREN
SPOT EINTRAGEN
Zutreffende Antwort auswählen!
Wo befindest du dich?
WEIHER
GEMAUERTES GEWÄSSER
GARTENTEICH
LACKE
SEE
???
ANDERES
TEICHINITIATIVE
Kannst du eine Kröte oder einen Frosch hören?
Mache eine Aufnahme!
Halte den Button gedrückt, um eine Aufnahme zu starten,
oder lade eine Aufnahme hoch.
SPEICHERN

3

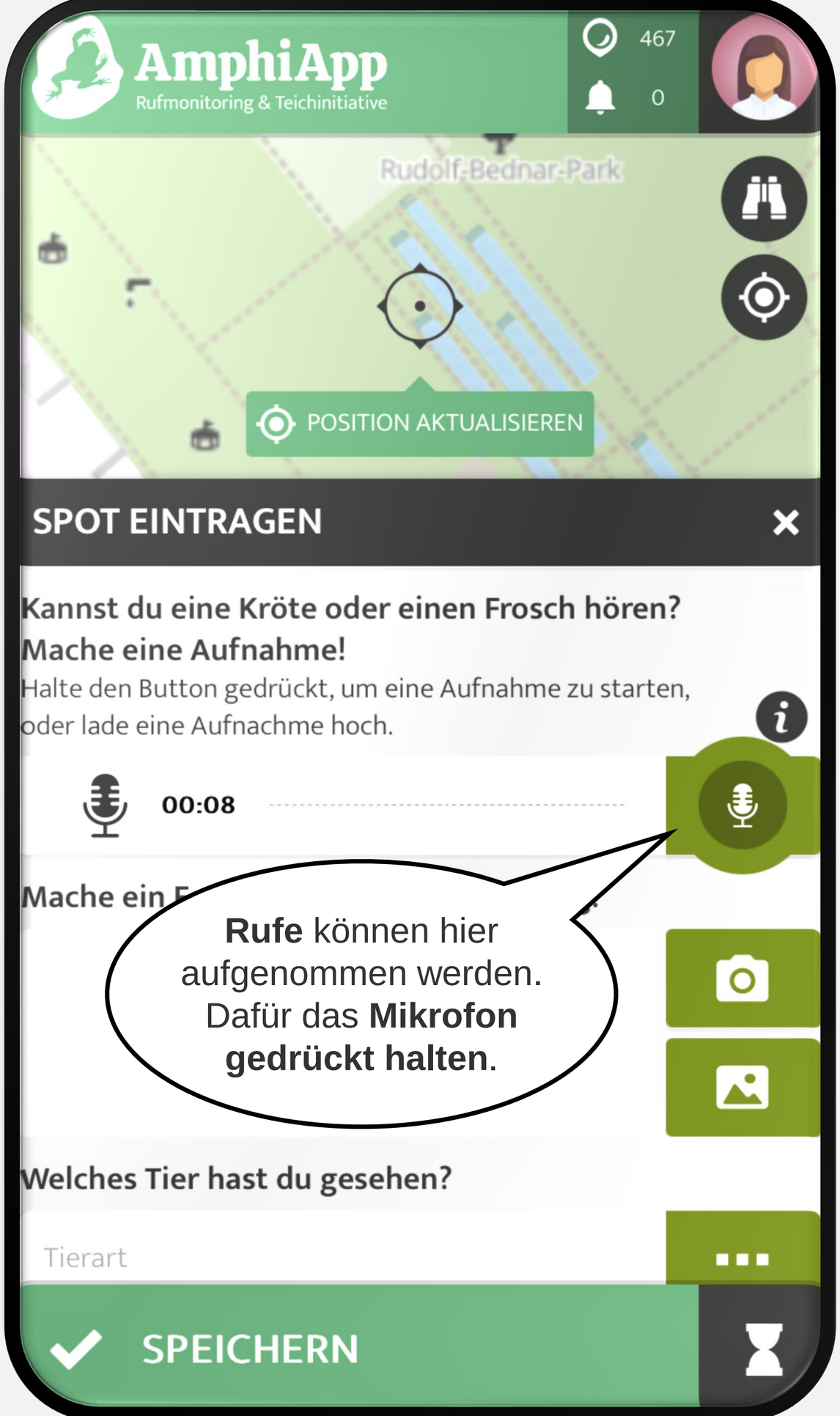
AmphiApp
Rufmonitoring & Teichinitiative
467
0
Rudolf-Bednar-Park
POSITION AKTUALISIEREN
SPOT EINTRAGEN
Kannst du eine Kröte oder einen Frosch hören?
Mache eine Aufnahme!
Halte den Button gedrückt, um eine Aufnahme zu starten,
oder lade eine Aufnahme hoch.
00:08
Rufe können hier aufgenommen werden. Dafür das Mikrofon gedrückt halten.
Welches Tier hast du gesehen?
Tierart
SPEICHERN

4

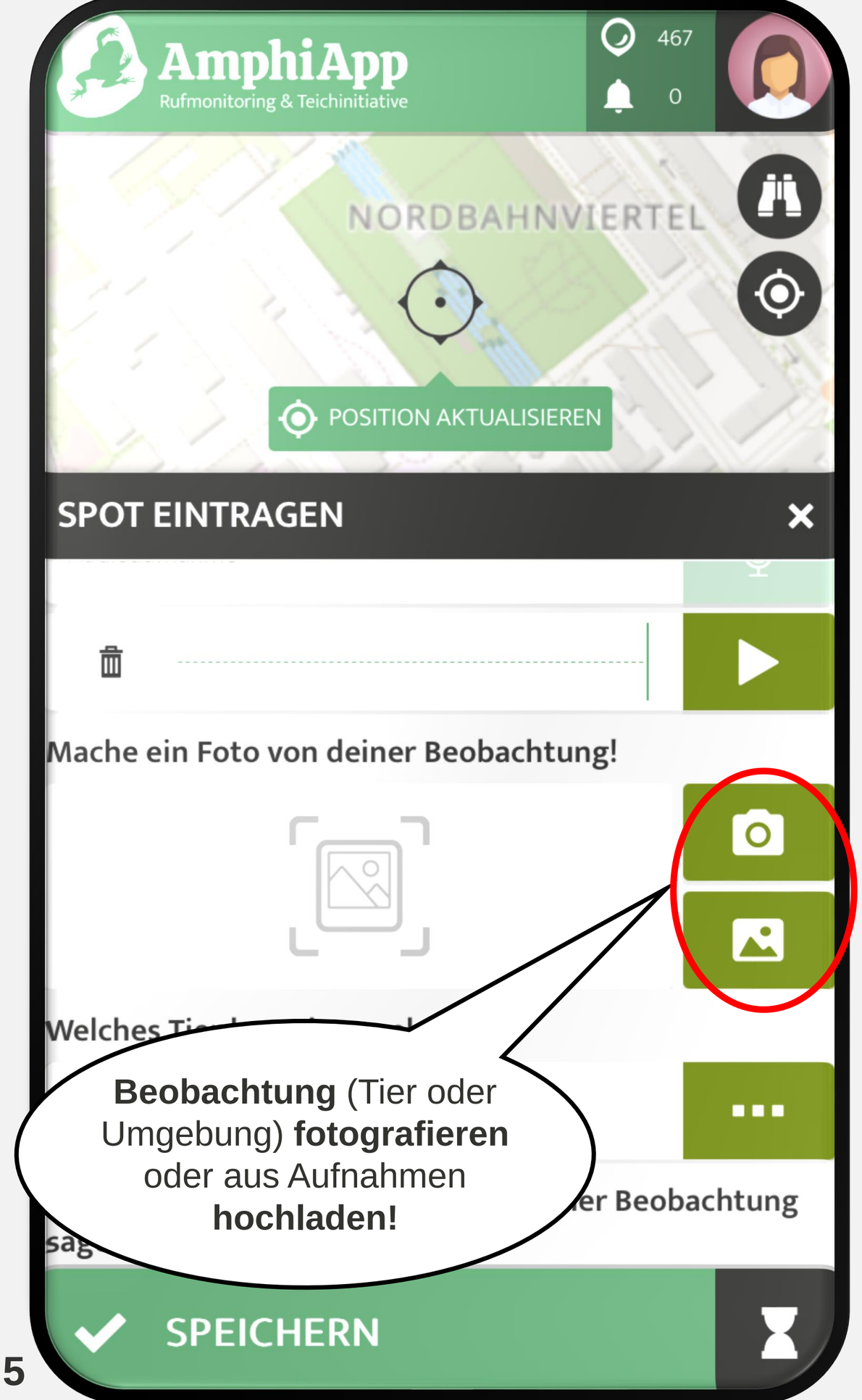
AmphiApp
Rufmonitoring & Teichinitiative
467
0
NORDBAHNVIERTEL
POSITION AKTUALISIEREN
SPOT EINTRAGEN
Mache ein Foto von deiner Beobachtung!
Beobachtung (Tier oder Umgebung) fotografieren oder aus Aufnahmen hochladen!
SPEICHERN

5

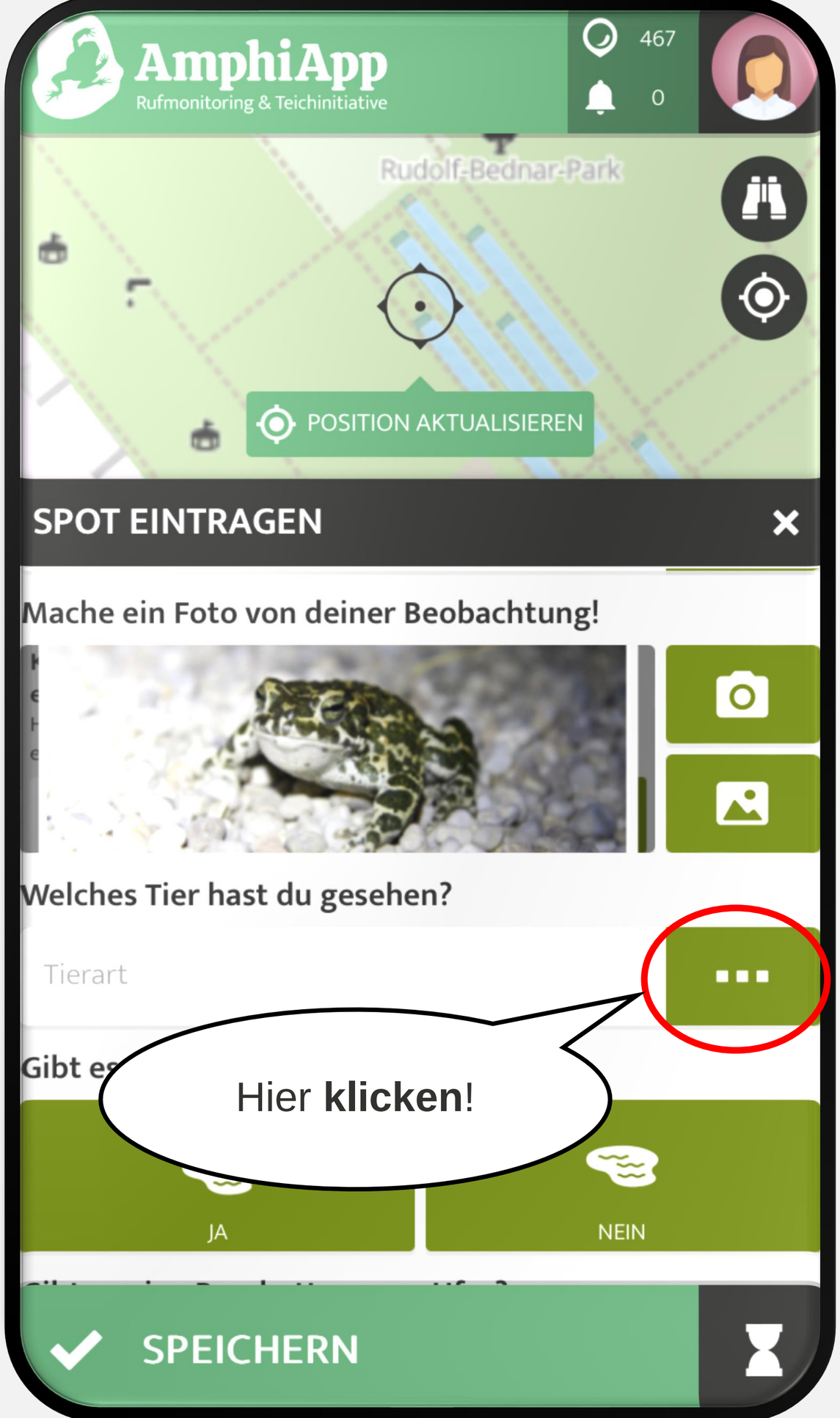
AmphiApp
Rufmonitoring & Teichinitiative
467
0
Rudolf-Bednar-Park
POSITION AKTUALISIEREN
SPOT EINTRAGEN
Mache ein Foto von deiner Beobachtung!
Welches Tier hast du gesehen?
Tierart
Hier klicken!
JA
NEIN
SPEICHERN

6

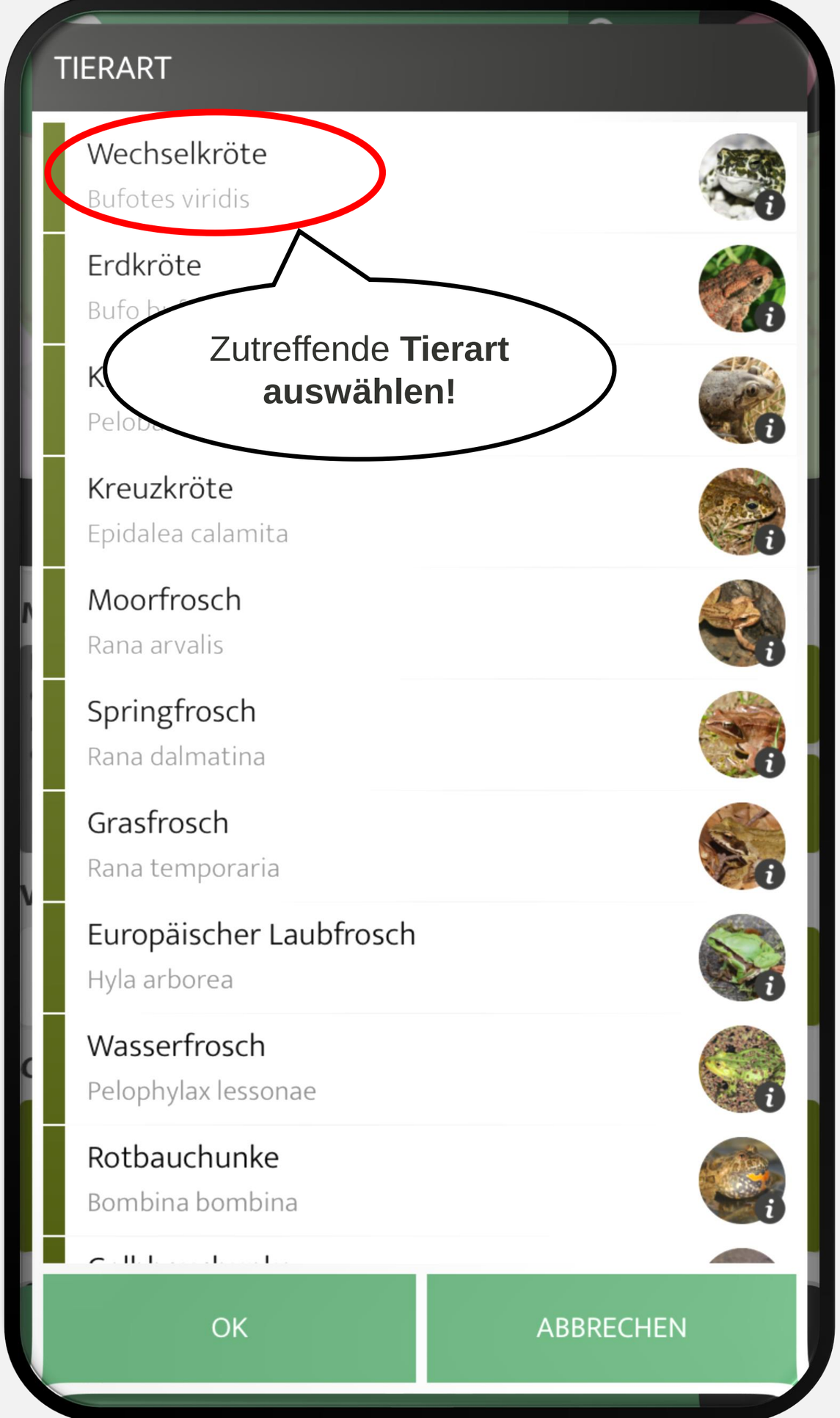
TIERART
Wechselkröte
Bufotes viridis
Erdkröte
Zutreffende **Tierart auswählen!**
Kreuzkröte
Epidalea calamita
Moorfrosch
Rana arvalis
Springfrosch
Rana dalmatina
Grasfrosch
Rana temporaria
Europäischer Laubfrosch
Hyla arborea
Wasserfrosch
Pelophylax lessonae
Rotbauchunke
Bombina bombina
OK
ABBRECHEN

7

AmphiApp
Rufmonitoring & Teichinitiative
467
0
Rudolf-Bednar-Park
POSITION AKTUALISIEREN
SPOT EINTRAGEN
Wechselkröte
Zutreffende **Antworten auswählen**!
Gibt es Pflanzenbewuchs?
JA
NEIN
Gibt es eine Beschattung am Ufer?
JA
NEIN
Optional: Kannst du uns etwas zu deiner Beobachtung sagen?
SPEICHERN

8

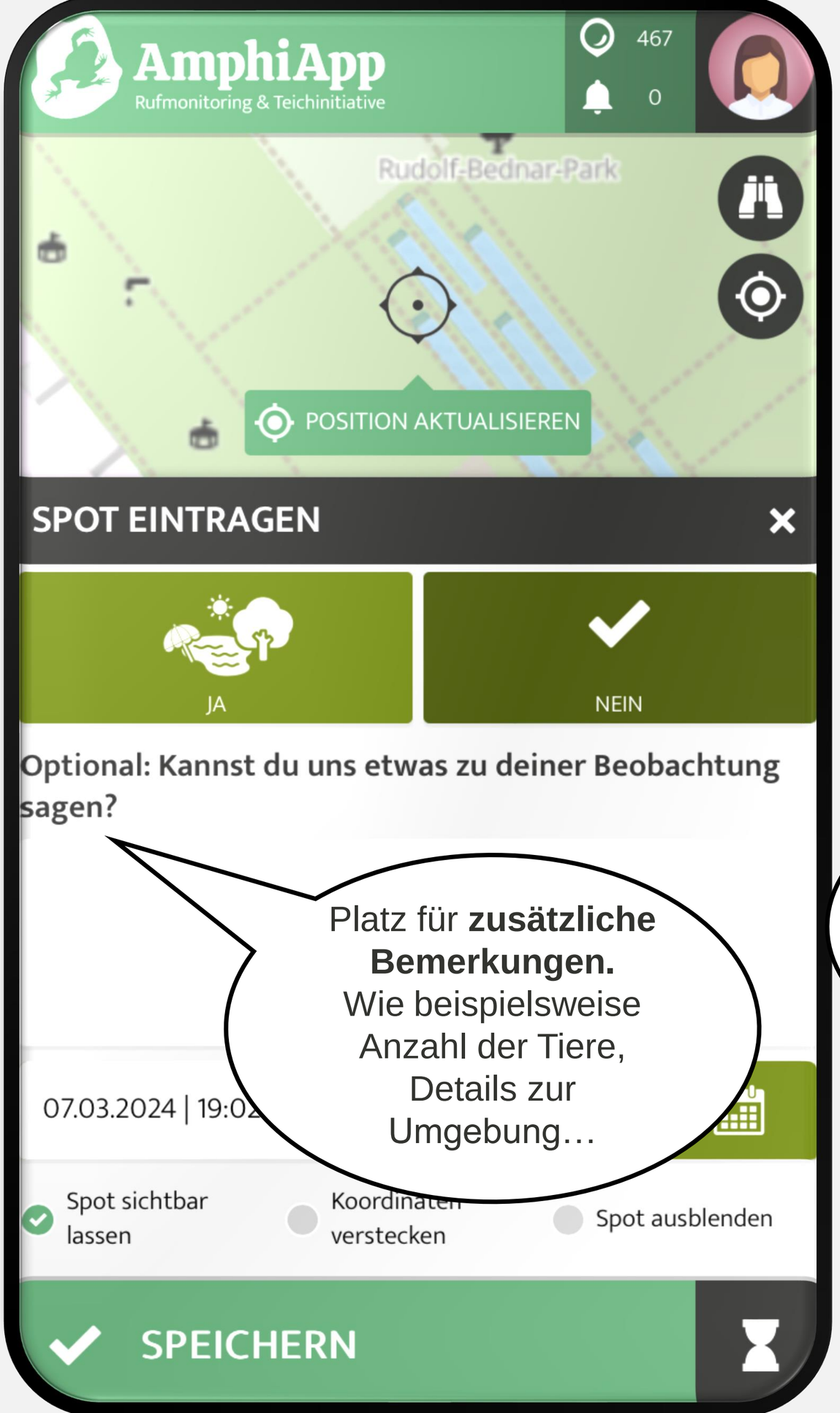
AmphiApp
Rufmonitoring & Teichinitiative
467
0
Rudolf-Bednar-Park
POSITION AKTUALISIEREN
SPOT EINTRAGEN
JA
NEIN
Optional: Kannst du uns etwas zu deiner Beobachtung sagen?
Platz für **zusätzliche Bemerkungen.** Wie beispielsweise Anzahl der Tiere, Details zur Umgebung…
07.03.2024 | 19:02
Spot sichtbar lassen
Koordinaten verstecken
Spot ausblenden
SPEICHERN

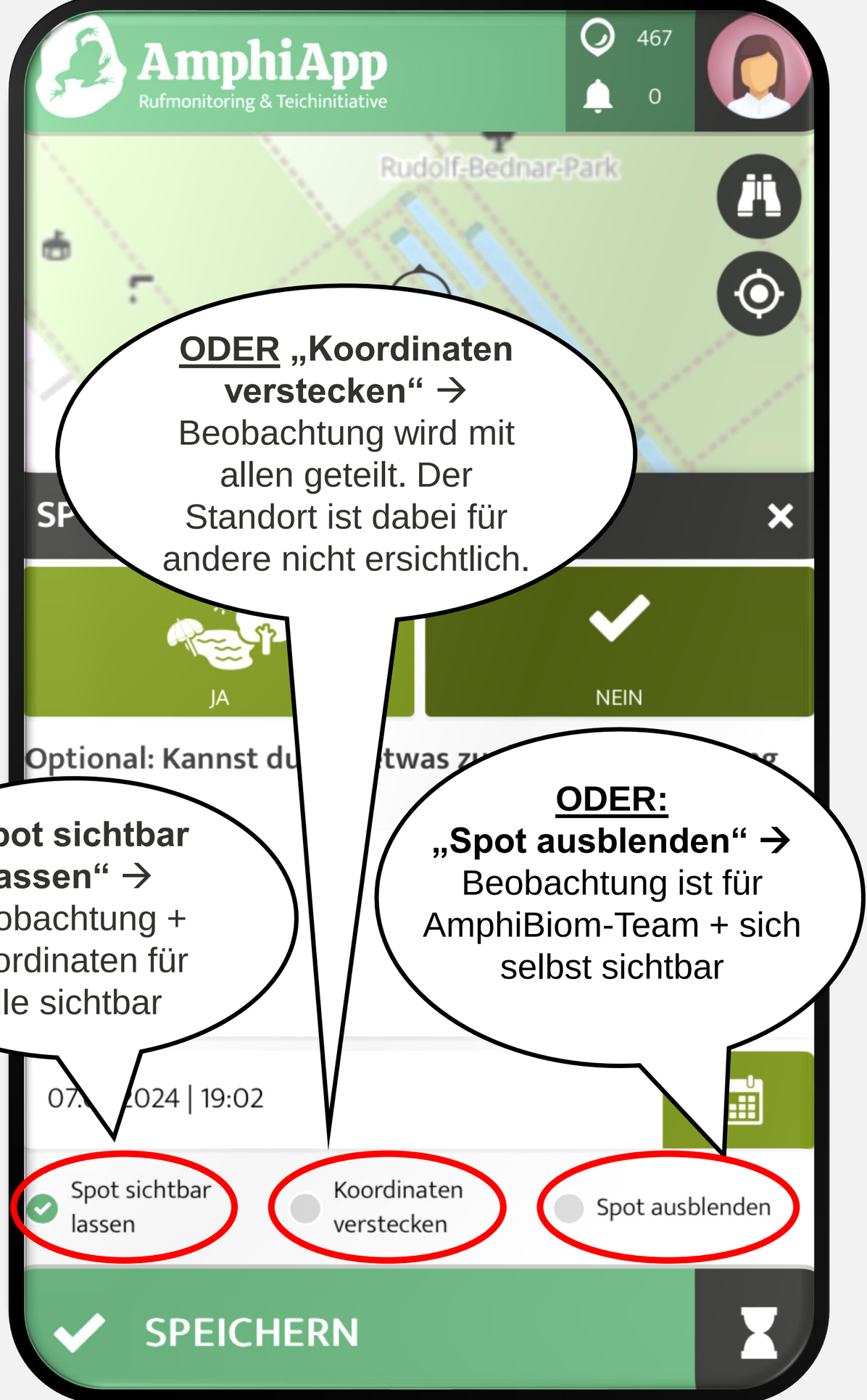
AmphiApp
Rufmonitoring & Teichinitiative
467
0
Rudolf-Bednar-Park
ODER „Koordinaten verstecken“ → Beobachtung wird mit allen geteilt. Der Standort ist dabei für andere nicht ersichtlich.
JA
NEIN
„Spot sichtbar lassen“ → Beobachtung + Koordinaten für alle sichtbar
ODER: „Spot ausblenden“ → Beobachtung ist für AmphiBiom-Team + sich selbst sichtbar
07.03.2024 | 19:02
Spot sichtbar lassen
Koordinaten verstecken
Spot ausblenden
SPEICHERN

AmphiApp
Rufmonitoring & Teichinitiative
467
0
Rudolf-Bednar-Park
POSITION AKTUALISIEREN
SPOT EINTRAGEN
JA
NEIN
Optional: Kannst du uns etwas zu deiner Beobachtung sagen?
Abschließend
„Speichern“!
07.03.2024 | 19:02
Spot sichtbar lassen
Spot ausblenden
SPEICHERN

11

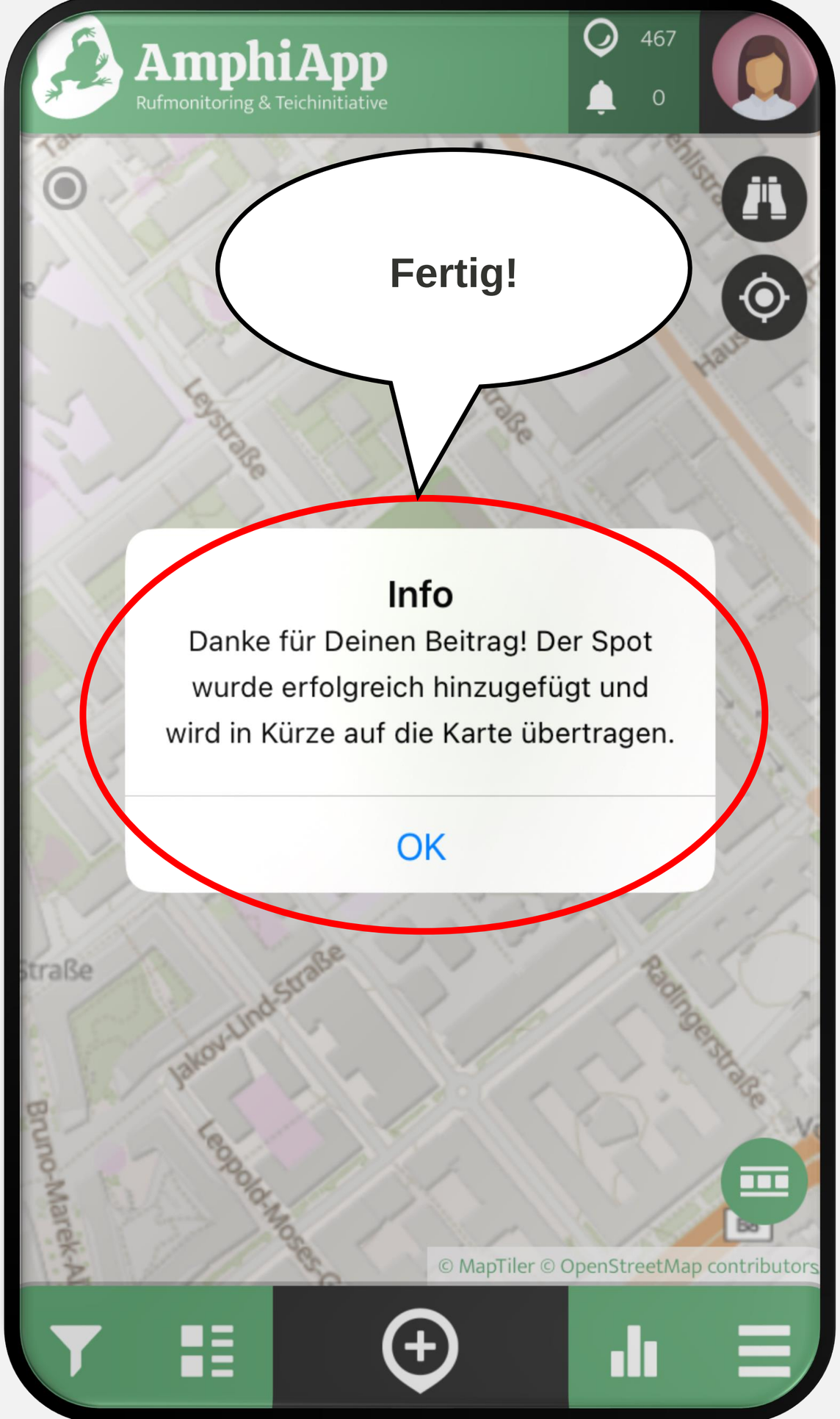
AmphiApp
Rufmonitoring & Teichinitiative
467
0
Fertig!
Info
Danke für Deinen Beitrag! Der Spot wurde erfolgreich hinzugefügt und wird in Kürze auf die Karte übertragen.
OK
Leystraße
Jakov-Lind-Straße
Radlingerstraße
Leopold-Moses-G
Bruno-Marek-Al
© MapTiler © OpenStreetMap contributors

12